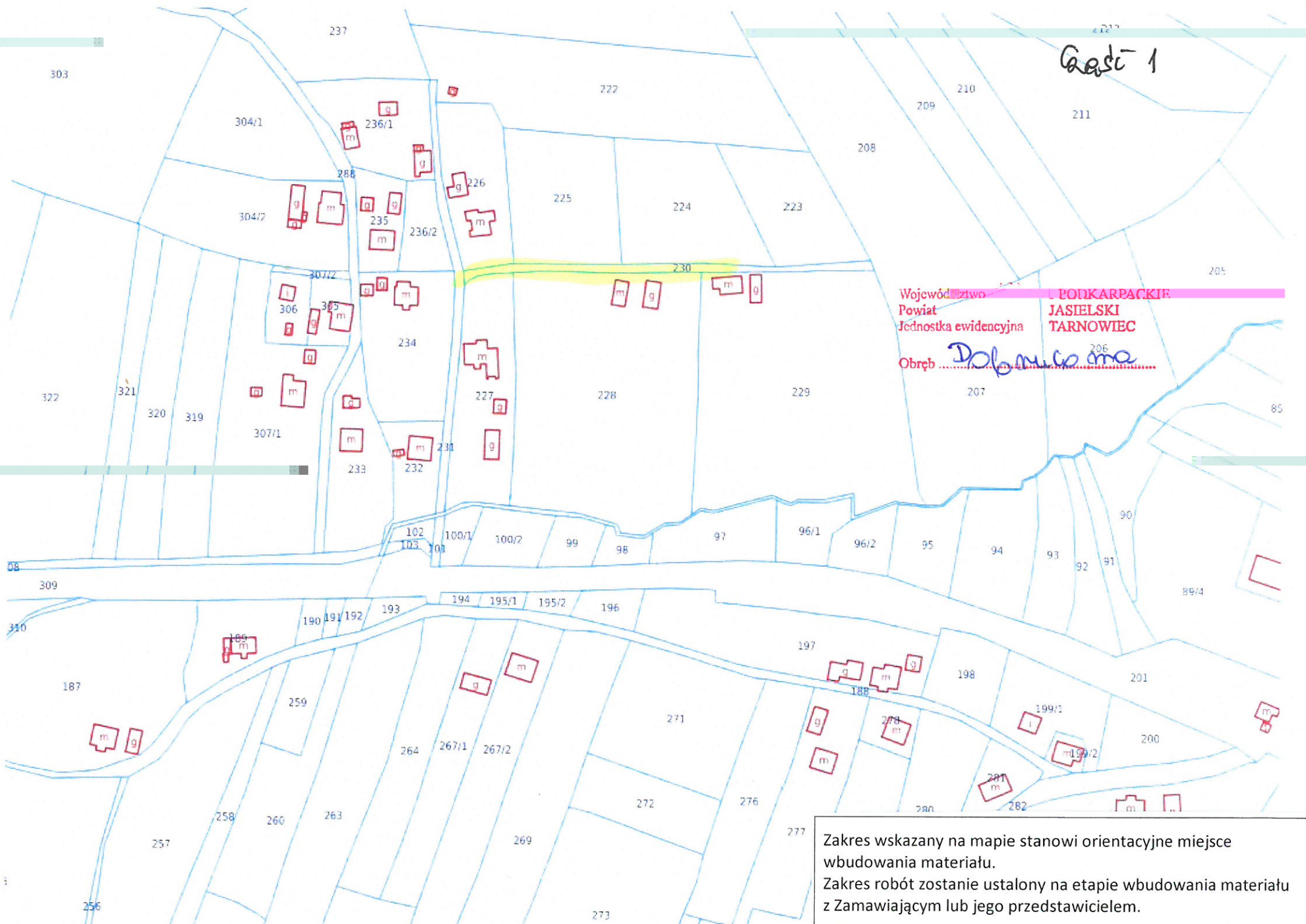


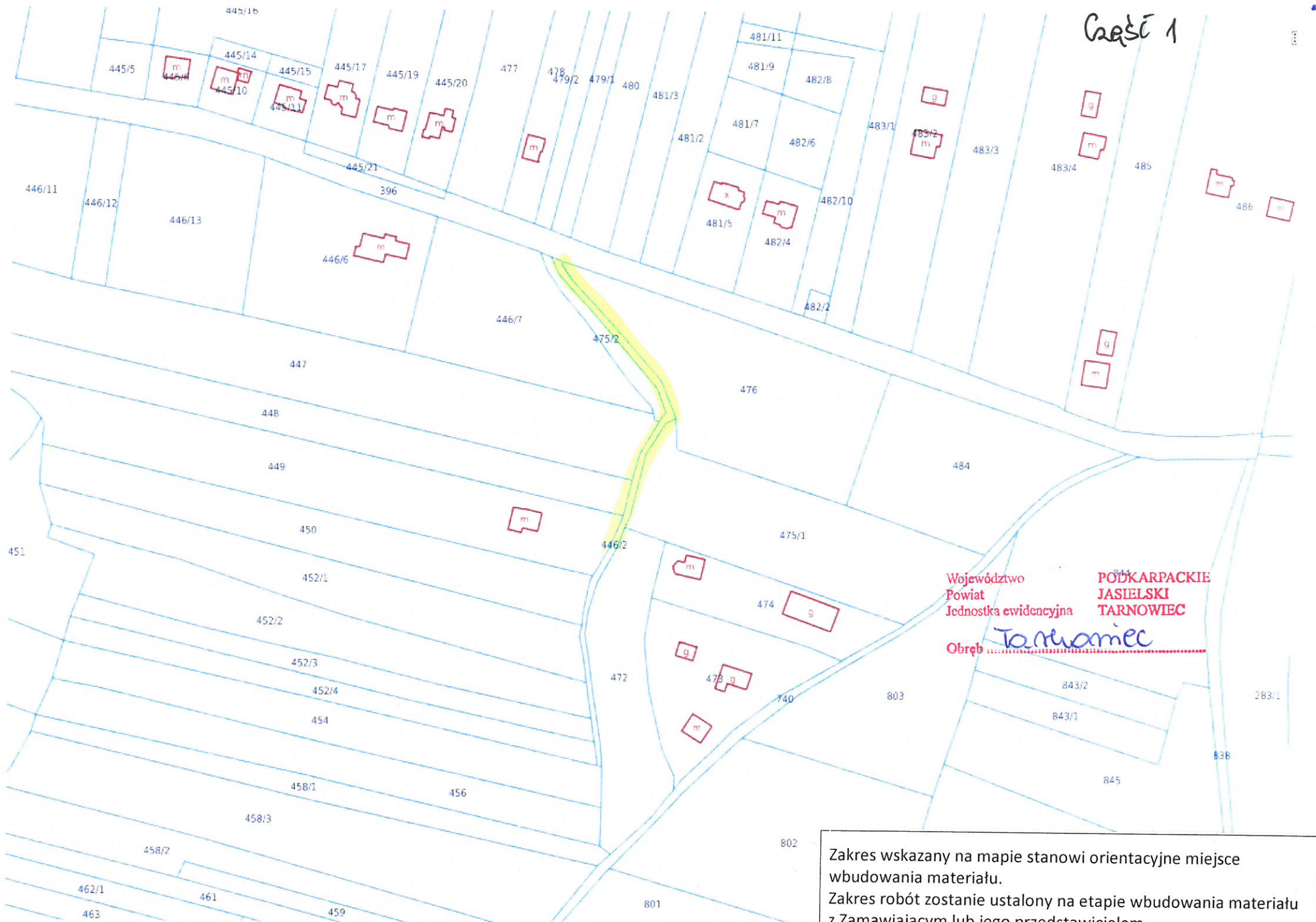
Gaśc 1



Województwo **PODKARPAKIE**  
Powiat **JASIELSKI**  
Jednostka ewidencyjna **TARNOWIEC**  
Obręb **Dolna Góra**

Zakres wskazany na mapie stanowi orientacyjne miejsce wbudowania materiału.  
Zakres robót zostanie ustalony na etapie wbudowania materiału z Zamawiającym lub jego przedstawicielem.

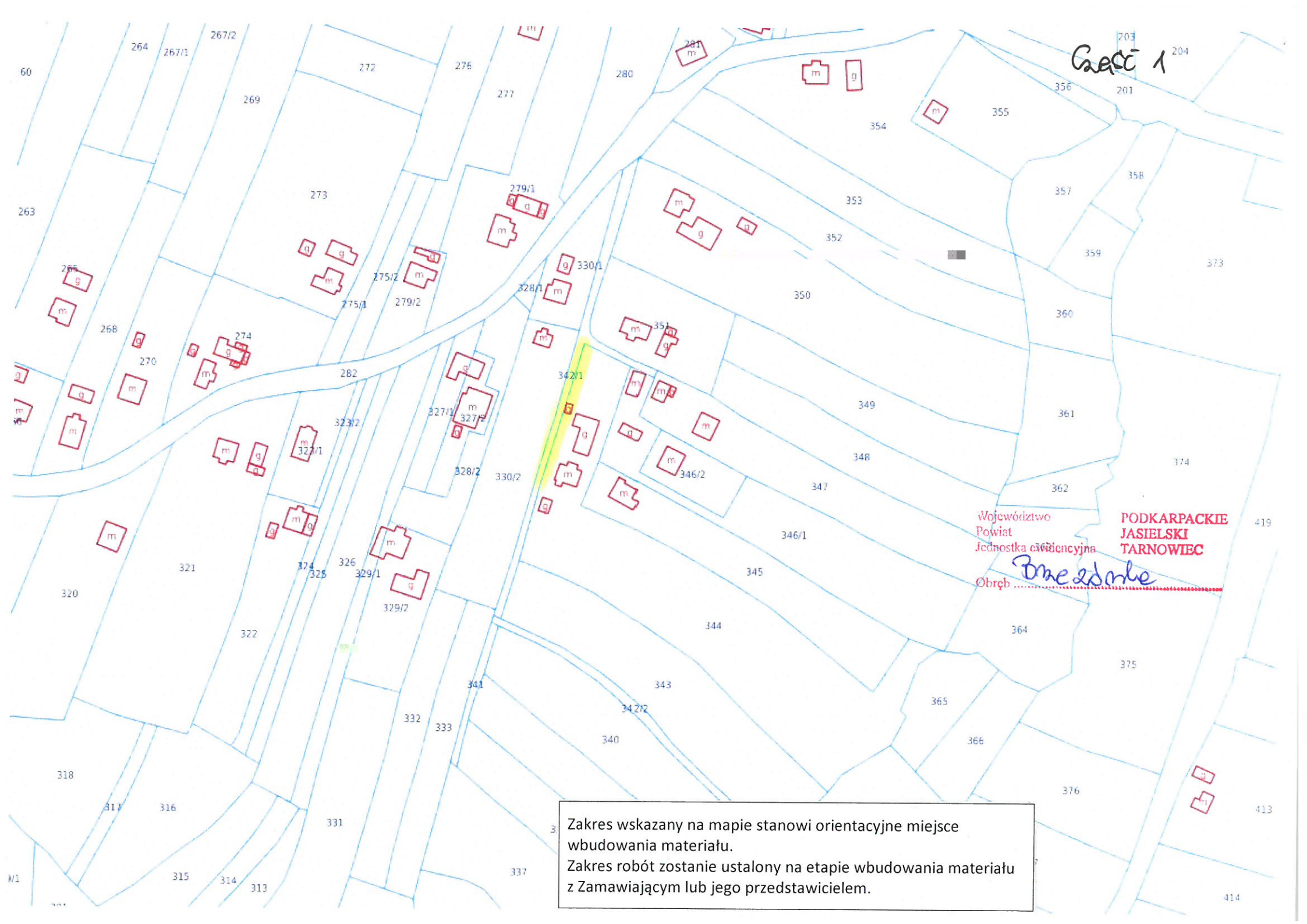
część 1



Województwo  
Powiat  
Jednostka ewidencyjna  
Obręb ..... **Tarnowiec** .....  
**PODKARPACKIE  
JASIELSKI  
TARNOWIEC**

Zakres wskazany na mapie stanowi orientacyjne miejsce wbudowania materiału.  
Zakres robót zostanie ustalony na etapie wbudowania materiału z Zamawiającym lub jego przedstawicielem.

Grzeź 1

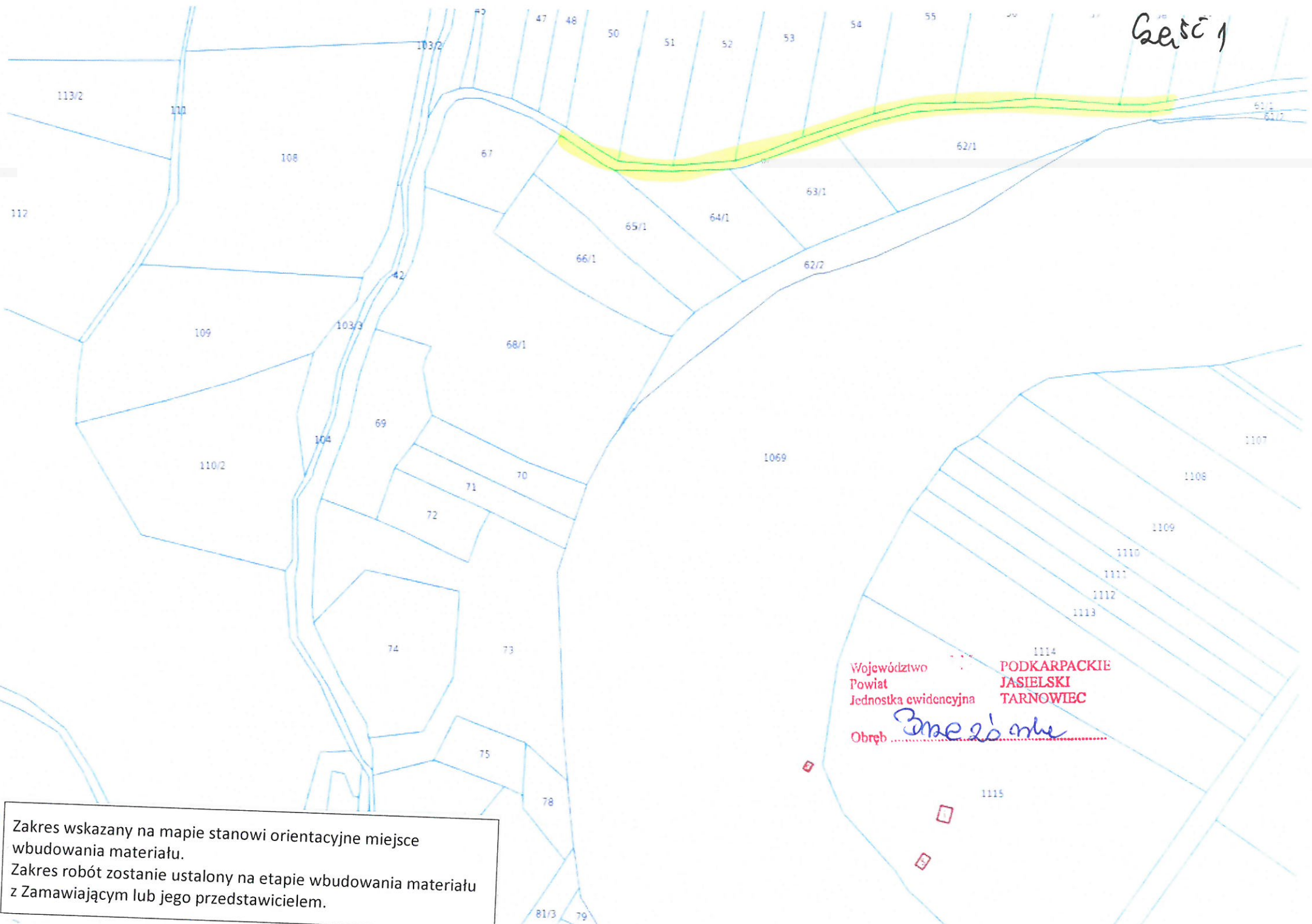


Województwo  
Powiat  
Jednostka organizacyjna  
Obręb *Bmezdolce*

**PODKARPACKIE  
JASIELSKI  
TARNOWIEC**

Zakres wskazany na mapie stanowi orientacyjne miejsce wbudowania materiału.  
Zakres robót zostanie ustalony na etapie wbudowania materiału z Zamawiającym lub jego przedstawicielem.

Geo 1



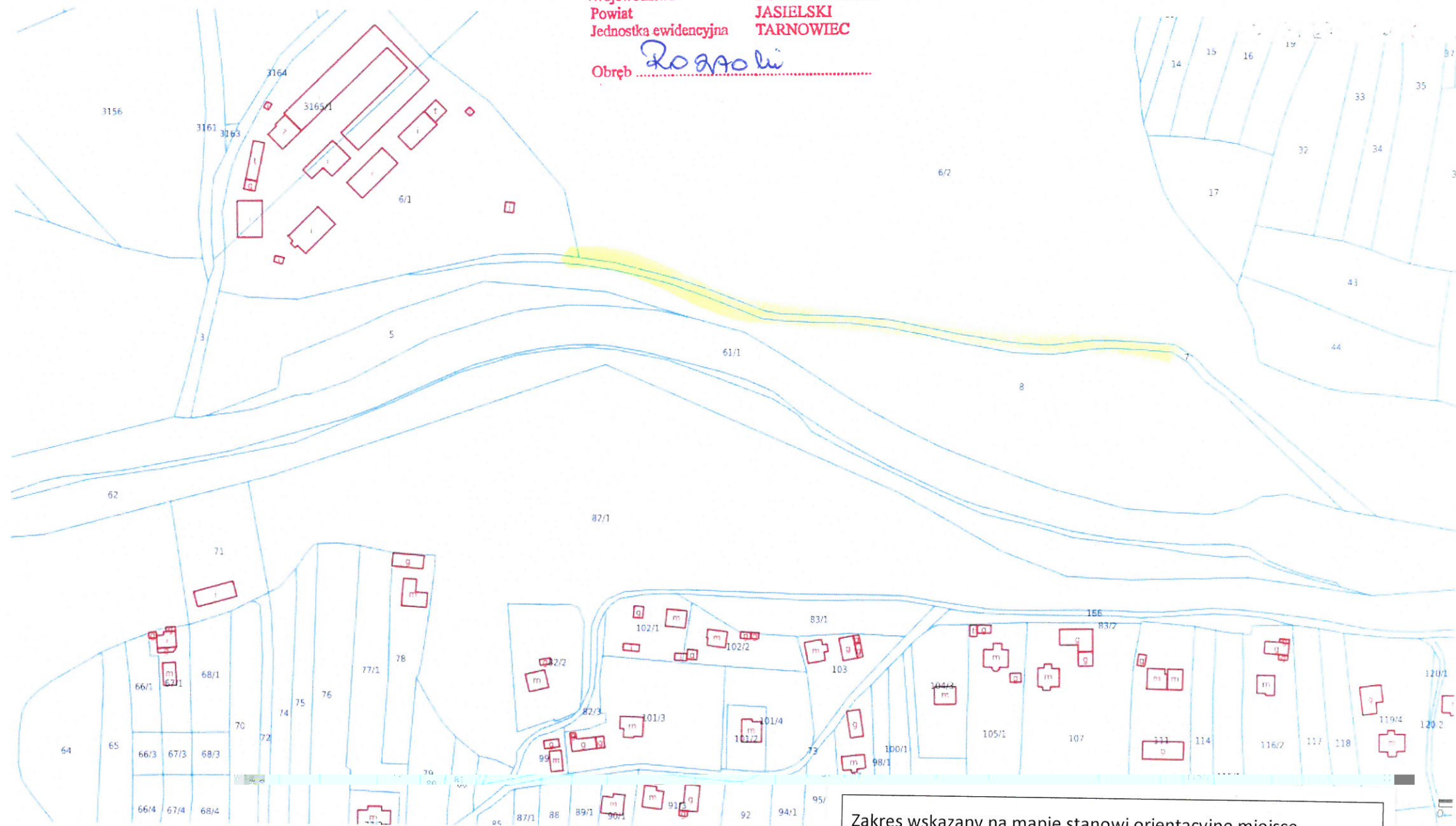
Województwo .....  
Powiat .....  
Jednostka ewidencyjna .....  
Obręb ..... *Brzeźnica* .....

PODKARPACKIE  
JASIELSKI  
TARNOWIEC

Zakres wskazany na mapie stanowi orientacyjne miejsce wbudowania materiału.  
Zakres robót zostanie ustalony na etapie wbudowania materiału z Zamawiającym lub jego przedstawicielem.

Część 1

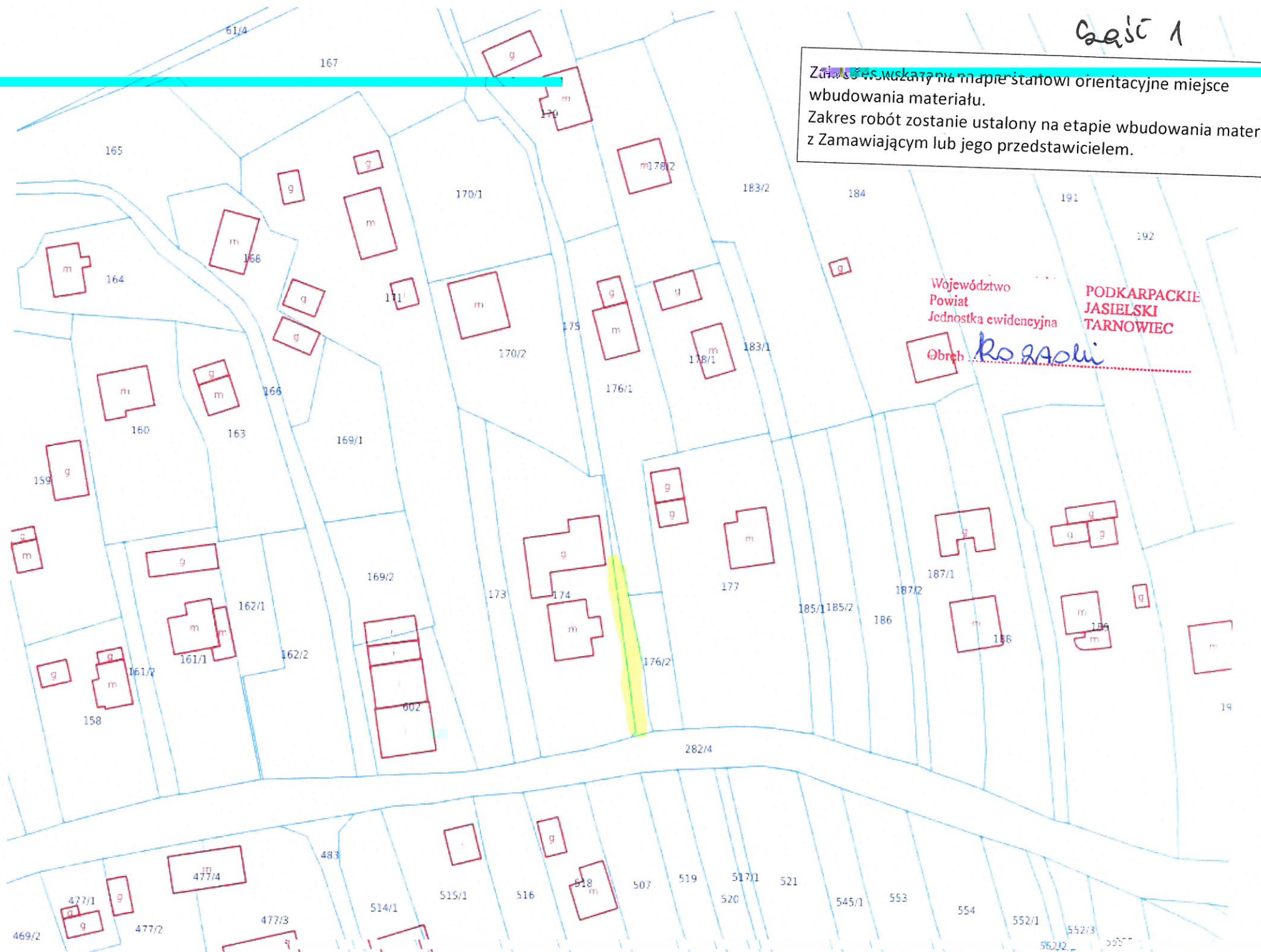
Województwo **PODKARPACKIE**  
Powiat **JASIELSKI**  
Jednostka ewidencyjna **TARNOWIEC**  
Obręb Rozgoli



Zakres wskazany na mapie stanowi orientacyjne miejsce wbudowania materiału.  
Zakres robót zostanie ustalony na etapie wbudowania materiału z Zamawiającym lub jego przedstawicielem.

część 1

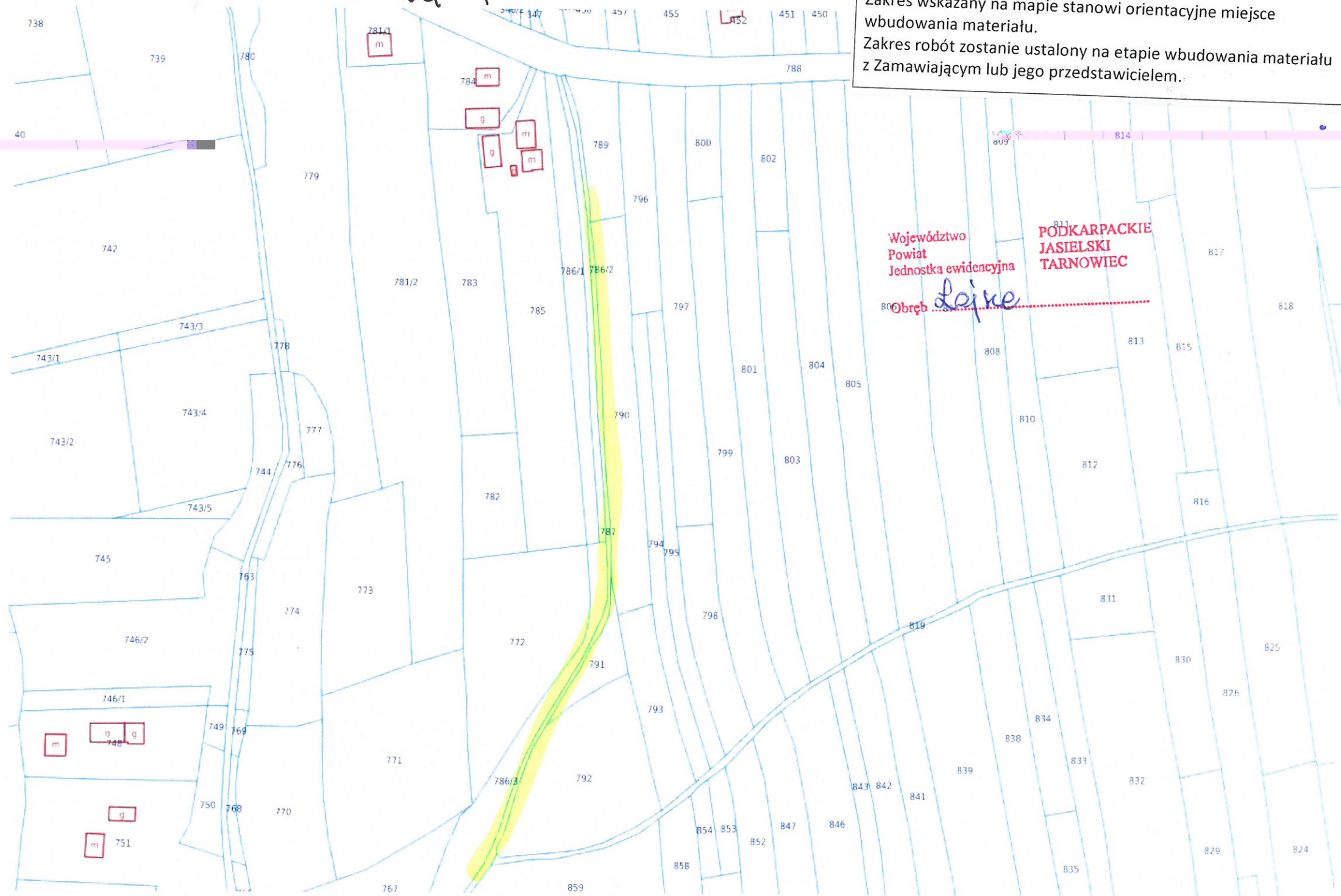
Zakres robót wskazany na mapie stanowi orientacyjne miejsce wbudowania materiału.  
Zakres robót zostanie ustalony na etapie wbudowania materiału z Zamawiającym lub jego przedstawicielem.

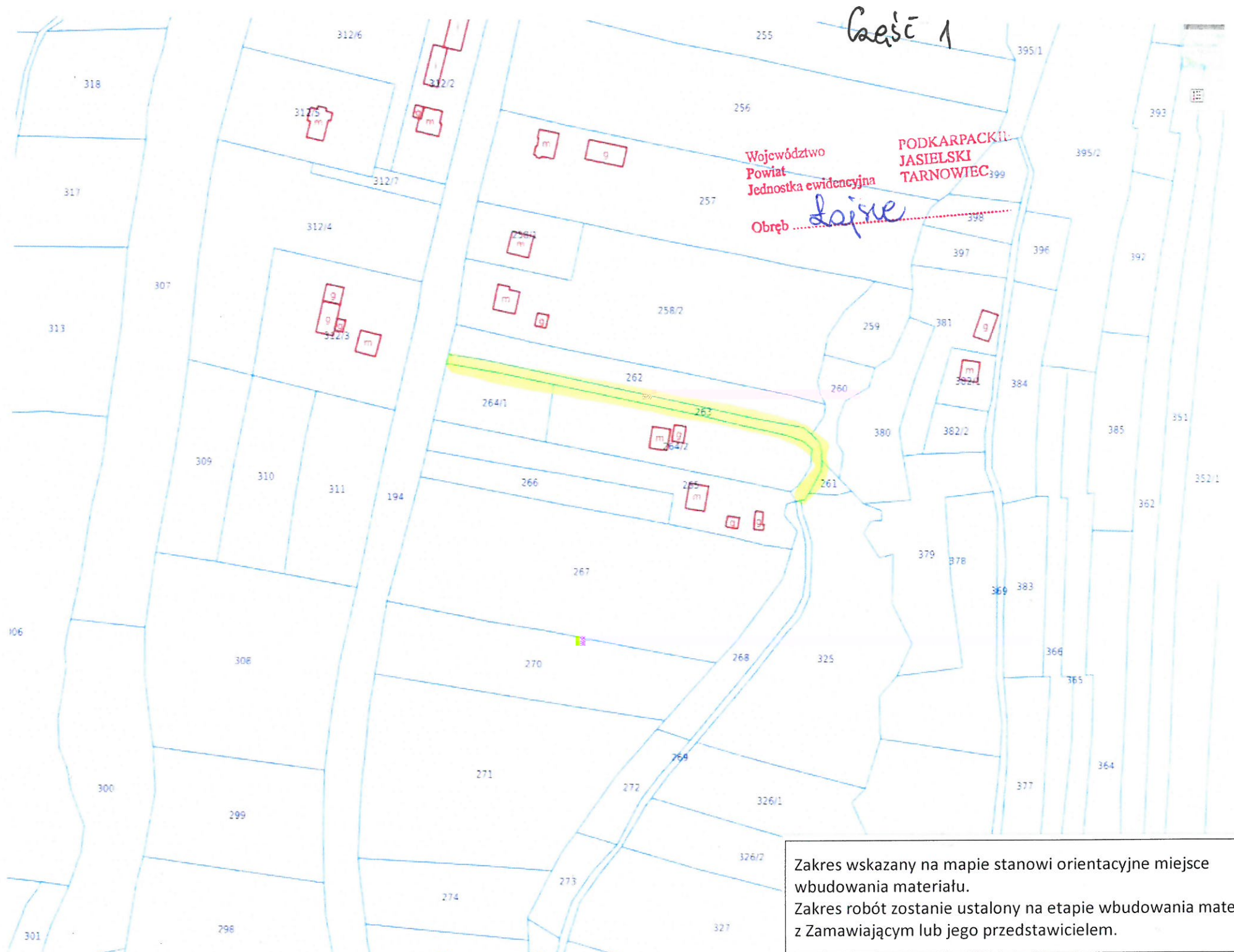


Województwo  
Powiat  
Jednostka ewidencyjna  
Obsz **Rozali**  
PODKARPACKIE  
JASIELSKI  
TARNOWIEC

część 1

Zakres wskazany na mapie stanowi orientacyjne miejsce wbudowania materiału.  
Zakres robót zostanie ustalony na etapie wbudowania materiału z Zamawiającym lub jego przedstawicielem.





Część 1

Województwo  
Powiat  
Jednostka ewidencyjna  
Obręb *Łajzyc*

PODKARPACKI  
JASIELSKI  
TARNOWIEC<sup>399</sup>

Zakres wskazany na mapie stanowi orientacyjne miejsce  
wbudowania materiału.  
Zakres robót zostanie ustalony na etapie wbudowania materiału  
z Zamawiającym lub jego przedstawicielem.

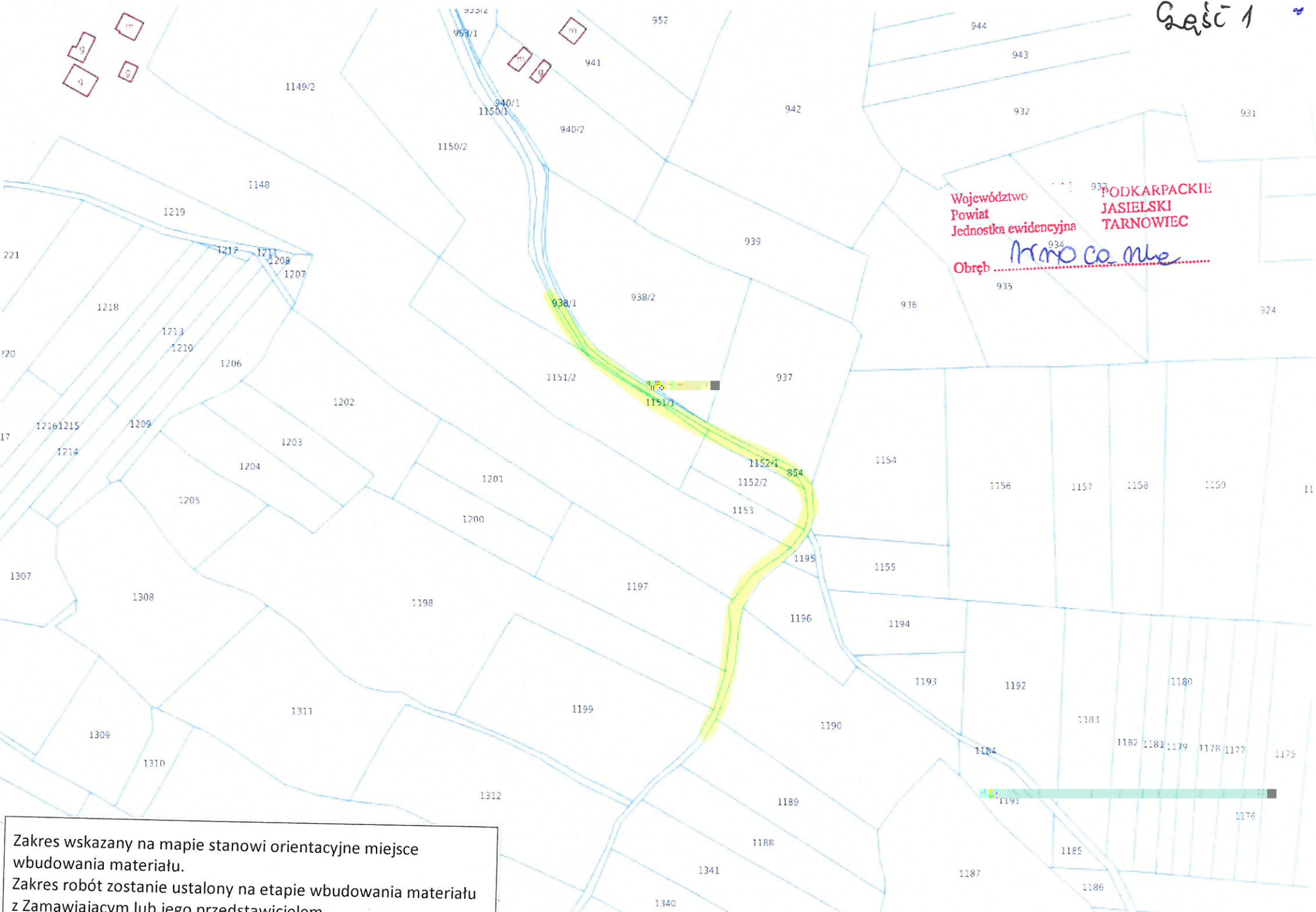




Gaść 1

Województwo  
Powiat  
Jednostka ewidencyjna  
Obręb ..... *Arnoce mbe* .....

PODKARPACKIE  
JASIELSKI  
TARNOWIEC

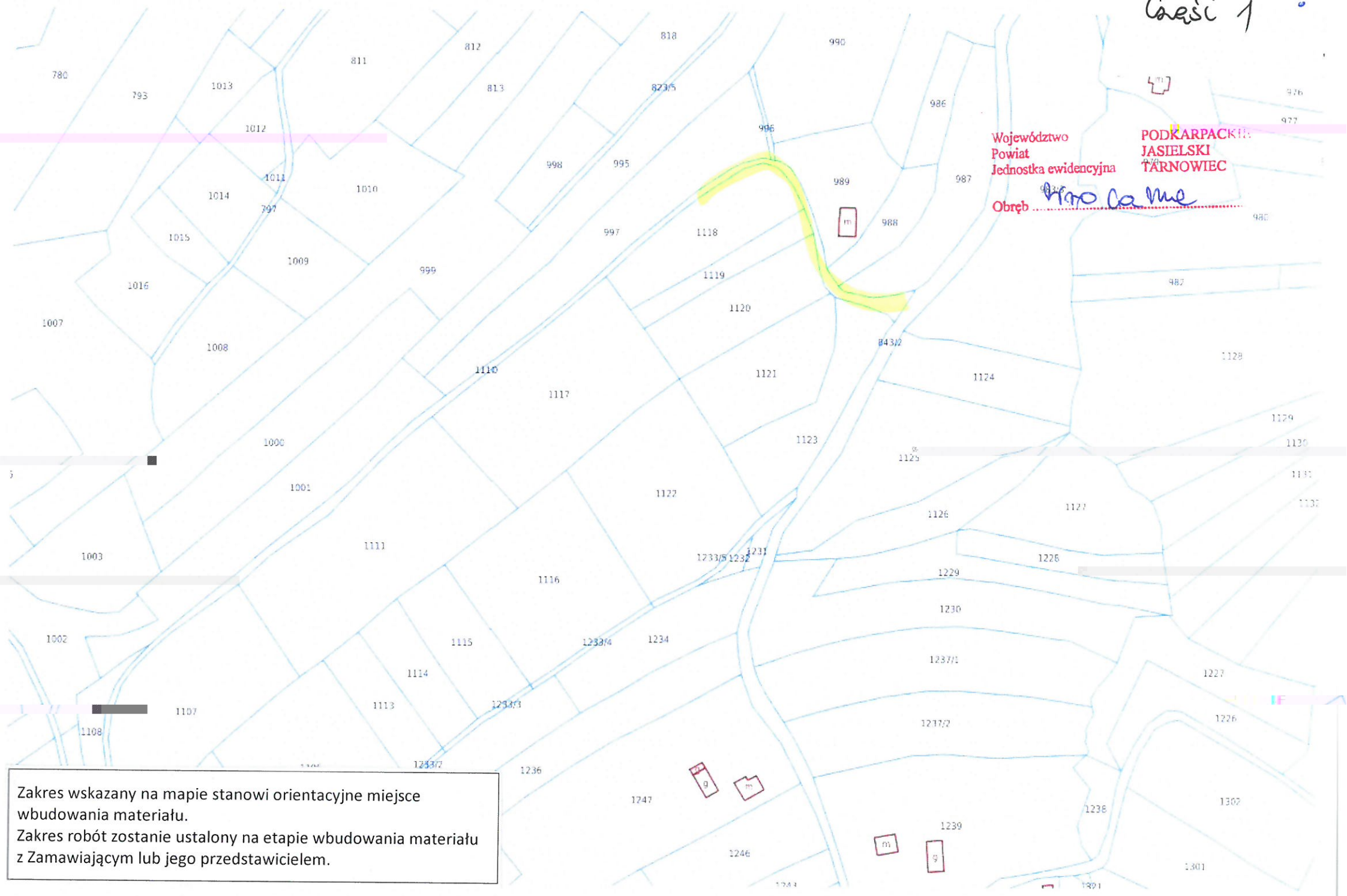


Zakres wskazany na mapie stanowi orientacyjne miejsce wbudowania materiału.  
Zakres robót zostanie ustalony na etapie wbudowania materiału z Zamawiającym lub jego przedstawicielem.

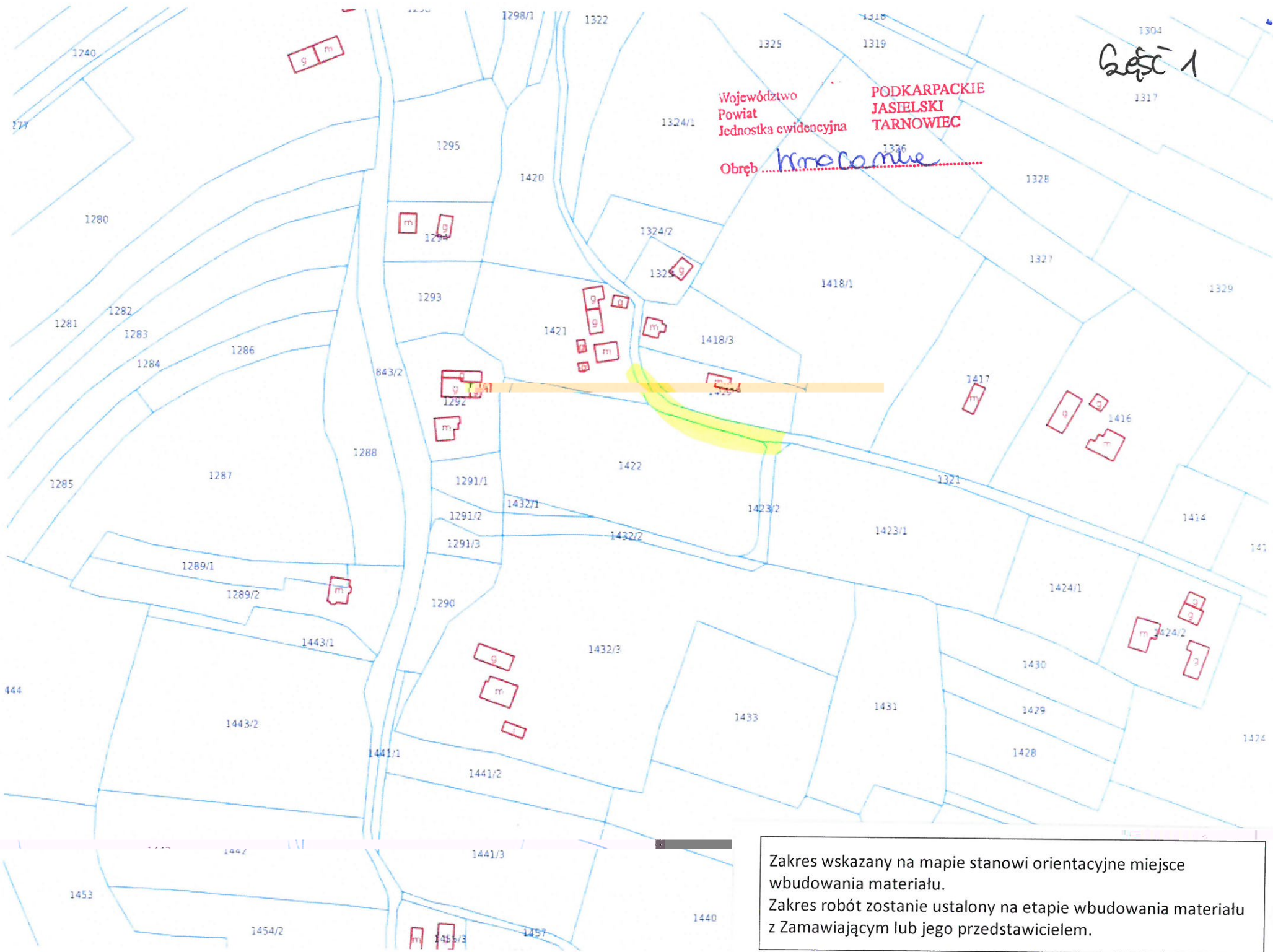
Całość 1

Województwo  
Powiat  
Jednostka ewidencyjna  
Obręb *Pro Ca Me*

PODKARPACKI  
JASIELSKI  
TARNOWIEC



Zakres wskazany na mapie stanowi orientacyjne miejsce wbudowania materiału.  
Zakres robót zostanie ustalony na etapie wbudowania materiału z Zamawiającym lub jego przedstawicielem.



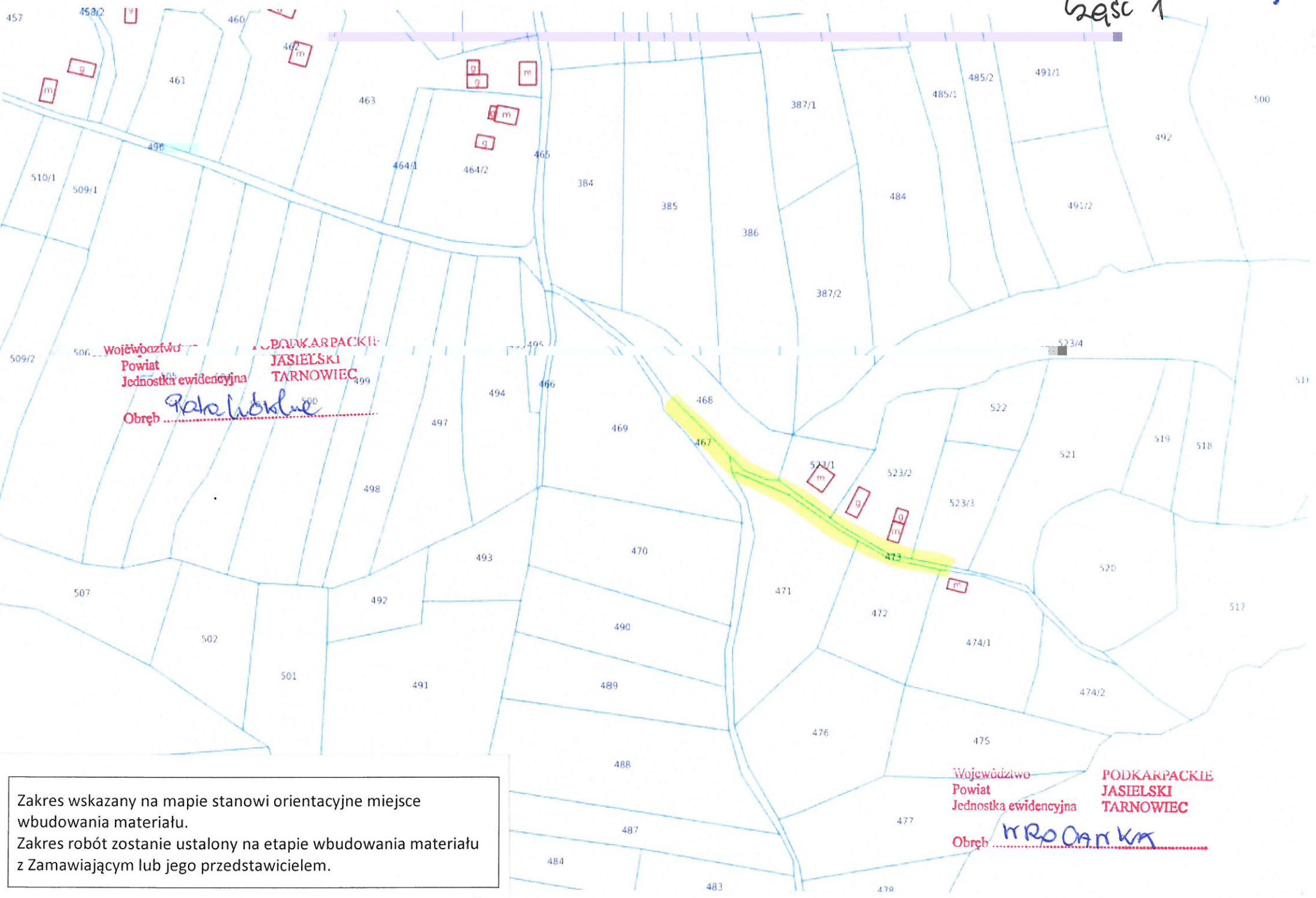
Gęsi 1

Województwo  
Powiat  
Jednostka ewidencyjna  
Obręb Krosno

PODKARPACKIE  
JASIELSKI  
TARNOWIEC

Zakres wskazany na mapie stanowi orientacyjne miejsce wbudowania materiału.  
Zakres robót zostanie ustalony na etapie wbudowania materiału z Zamawiającym lub jego przedstawicielem.

Gęsi 1



Województwo  
Powiat  
Jednostka ewidencyjna  
Obręb *Ratahobłue*

PODKARPACKIE  
JASIELSKI  
TARNOWIEC

Województwo  
Powiat  
Jednostka ewidencyjna  
Obręb *nr 004 r. kx*

PODKARPACKIE  
JASIELSKI  
TARNOWIEC

Zakres wskazany na mapie stanowi orientacyjne miejsce  
wbudowania materiału.  
Zakres robót zostanie ustalony na etapie wbudowania materiału  
z Zamawiającym lub jego przedstawicielem.